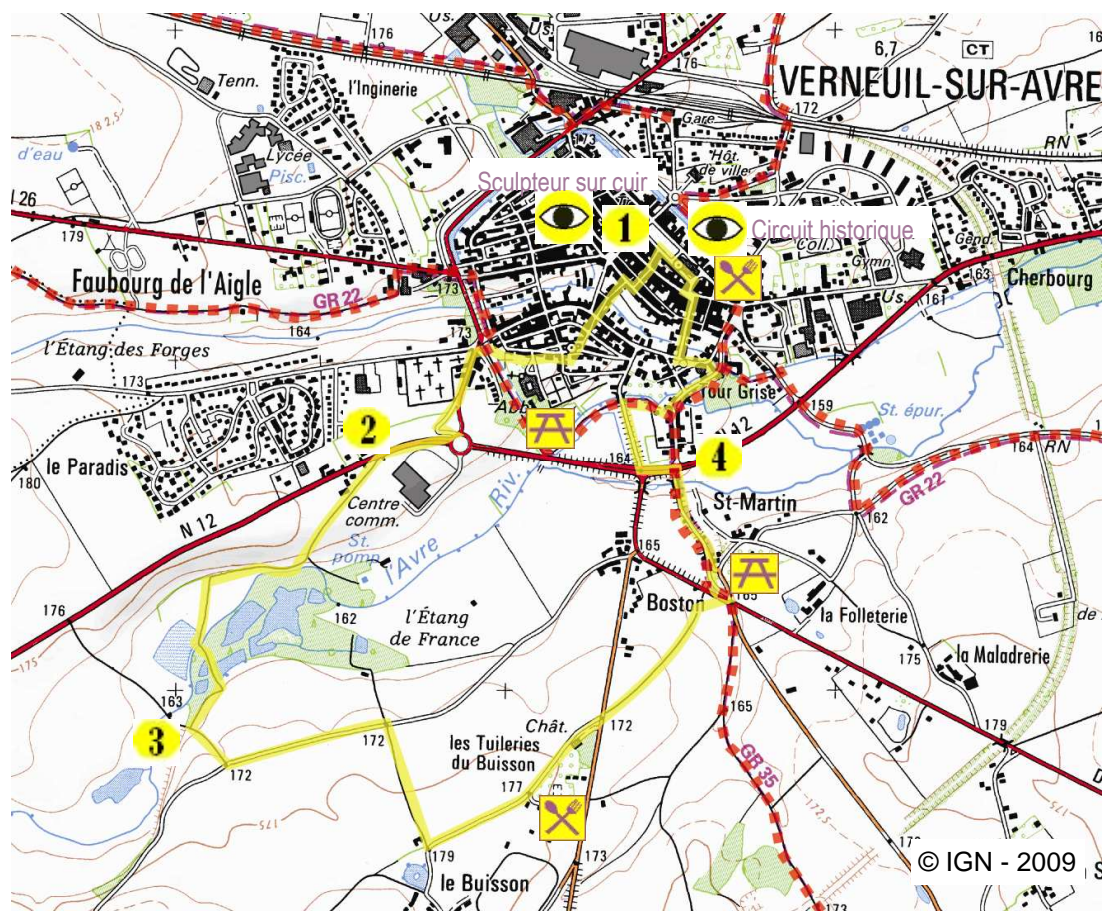





CIRCUIT DES PONTS ET DES HAIES

Autour de la Vallée d'Avre

6km, 1h30 à pied, difficulté : facile
Départ de l'église de la Madeleine,
à Verneuil-sur-Avre
Balisage jaune et blanc



Légende :

-  Curiosités
-  Restaurants, épiceries, cafés
-  Aires de pique-nique



Eglise Notre-Dame de Verneuil-sur-Avre



Verneuil-sur-Avre

① Dos à l'office de tourisme, partir en face et descendre par la rue des Moulettes, puis par la ruelle Saint Michel. Prendre la ruelle piétonne se situant légèrement à droite, poursuivre par la rue du Pont aux Chèvres et enfin la rue de l'église Notre-Dame. Traverser par la droite la place et continuer la rue qui passe devant l'Abbaye. Tourner à gauche dans la rue Notre Dame et traverser au feu pour longer le boulevard à gauche puis traverser la RN12 au rond-point et la longer par la droite.

② Traverser prudemment la RN12, la longer puis prendre le chemin empierré à gauche. A la fourche, suivre le chemin à droite qui rejoint la rivière entre haie et terrain boisé. Plus loin, le chemin bifurque à gauche, gagne un étang et traverse la passerelle.

③ A la plaine, rejoindre par la gauche la route de Beauvais et prendre à gauche sur 500m. Emprunter à droite un chemin de terre qui rejoint une petite route goudronnée près du lieu dit « le Buisson », la suivre à gauche. Traverser la RD841 et prendre le chemin en face. Longer la RD839 sur la droite puis la traverser et contourner sur la gauche le terre Saint Martin jusqu'à la RN12.

④ Attention, longer la RN12 à gauche jusqu'au feu. Traverser pour entrer dans Verneuil par la route de la Ferté Vidame. Suivre à droite le bras forcé de l'Iton jusqu'au parc Faugère. Traverser la passerelle en direction de la Tour Grise. Rejoindre la place de la Madeleine par la rue du Canon (face à l'espace St Laurent).

Office de tourisme du Pays d'Avre, d'Eure et d'Iton
129 Place de la Madeleine
27130 Verneuil-sur-Avre
Tel : 02 32 32 17 17
www.tourisme-avre-eure-iton.fr

