

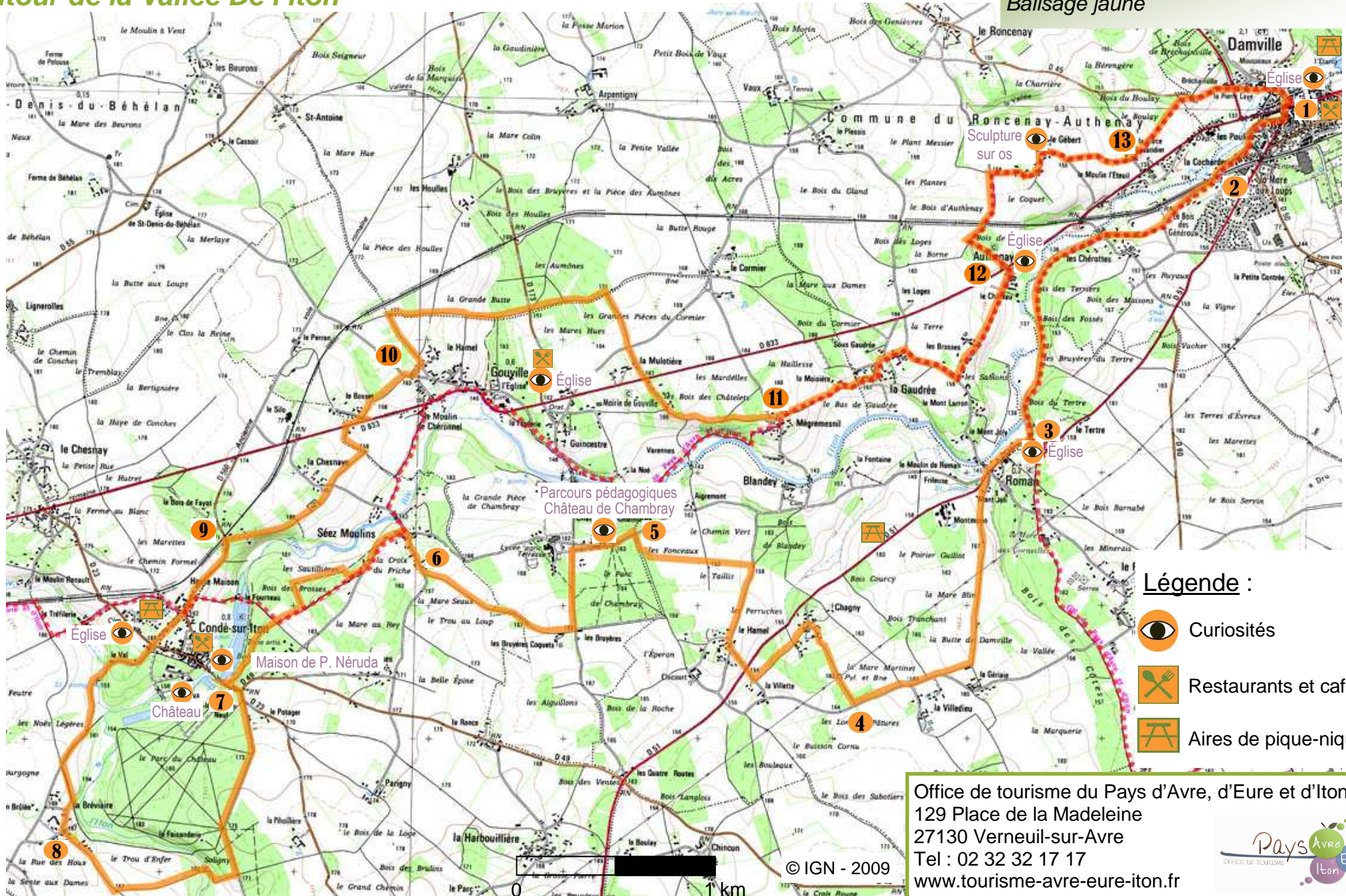
CIRCUIT DE CHAMBRAY

Autour de la Vallée De l'Iton




35 km, 4h30 à VTT

Difficulté : moyenne

Départ de la place de la Halle de Damville
Balisage jaune



Légende :

-  Curiosités
-  Restaurants et cafés
-  Aires de pique-nique

Office de tourisme du Pays d'Avre, d'Eure et d'Iton
129 Place de la Madeleine
27130 Verneuil-sur-Avre
Tel : 02 32 32 17 17
www.tourisme-avre-eure-iton.fr



© IGN - 2009

① Monter vers la rue de Verneuil et prendre aussitôt à droite la rue des Remparts. Continuer en face par la rue des Chérottes, et enfin la rue de la piscine.

② Traverser la voie ferrée et suivre à droite jusqu'au Moulin des Chérottes. Prendre le chemin en face qui entre dans le bois et longe l'Iton.

③ A Roman, emprunter la D 51 sur la droite. Plus loin, prendre une route à gauche direction "Le Poirier Guillot". Continuer par le chemin de terre. Avant le bâtiment d'élevage, tourner à droite et poursuivre sur la route.

④ Emprunter le troisième chemin à droite qui entre dans le bois. Dans le bourg, prendre la rue à gauche et continuer par le chemin de terre. A la route, se diriger sur la droite puis traverser la D 51. Traverser le Hamel en gardant sa droite. Emprunter ensuite le premier chemin à gauche dans les champs. *(Sur ce chemin, vous pouvez raccourcir votre circuit par le sentier à droite)*. Longer le bois sur la droite, puis le mur du parc du château de Chambray à droite.

⑤ A la route, partir sur la gauche et au croisement de nouveau à gauche. Entrer dans les Bruyères et continuer tout droit.

⑥ Prendre la route sur la droite qui entre dans le village de Sées-Moulins, puis la 1ère à gauche, direction Condé-sur-Iton. A la fourche, gardez votre droite. A la dernière maison, descendre le chemin de droite qui fait un "U". Au bout de celui-ci, poursuivre deux fois à droite. Dans le bois, emprunter le sentier sur la gauche qui surplombe l'étang.

⑦ Arrivé à la route, prendre à gauche, puis suivre la direction de St-Ouen-d'Attez deux fois.

1,5 km plus loin, prendre le chemin à droite qui descend au gué de Soligny. Puis suivre sur la droite le sentier qui mène au hameau.

⑧ Dans le virage qui part à gauche, emprunter le sentier opposé. Continuer à longer le mur du château par la route. A Condé-sur-Iton, traverser les deux carrefours pour sortir du village.

⑨ Avant la voie ferrée, tourner à droite. Traverser la route pour emprunter

Le chemin en face. Le suivre ensuite sur la gauche. Prendre la D 833 sur la droite, puis la 1ère route à gauche, et enfin à droite le chemin.

⑩ Continuer sur la route à droite, et aussitôt la route du Hamel à gauche. S'engager dans le chemin à gauche. Le poursuivre sur la droite. Continuer en traversant la D 173. Prendre à droite après le bois jusqu'à la D 833. Traverser les Châtelets et continuer jusqu'à Mégremesnil. *(Sur ce sentier, une variante à droite vous est proposée)*.

⑪ S'engager dans le chemin de la Moisière. A la sortie de la Gaudrée, suivre à droite, puis emprunter le chemin du Moulin de nouveau à droite. Prendre la 1ère route à gauche qui entre dans les Brosses jusqu'au carrefour de la D 833.

⑫ Traverser pour emprunter le chemin situé à droite de la mairie. A la sortie du bois, tourner deux fois à droite, direction le Gébert, que vous traverserez. A la mare, tourner à droite, puis à gauche dans le chemin.

⑬ A la Pièce Levandier, en haut dans le virage, quitter la route pour continuer en face dans le chemin. Suivre la D 45 à droite. Traverser la D140. Après le pont sur l'Iton, garder sa gauche en direction du centre-ville, puis passer sur la place du Vieux Marché. Mettre pied à terre pour rejoindre la place de la Halle par la rue étroite en face.



Le vieux château de Condé-sur-Iton

Le château de Chambray



Les bonnes adresses

RESTAURANTS TRADITIONNELS

A Gouville : **Le Grand Pré** (RD833) - A Condé-sur-Iton : **Au Ptit Condé** (2 rue de la poste), Marvin (rue de la poste), Chez Claude (route de Chesnay). - A Damville : restaurant de la Halle (4 place de la halle), Relais de la poste (12 rue de Verdun).

RESTAURATION RAPIDE ET CAFES

A Damville : Crêperie Bretonne (1 place de la Halle), Pizzeria La Fiorentina (2 rue S Laguescarde). Café de l'Agriculture et Café de l'Avenir.

SUPERMARCHES

A Damville : Petit Casino (rue S Laguescarde), Carrefour Market (route de Verneuil).